





Sentiero
Lavizzara




8



Fusio




Per percorsi escursionistici e alpini:
 Mappa topografica della Vallemaggia 1:50'000
 Für Alpin- oder Bergwandertungen:
 Topographische Karte des Maggiasals 1:50'000



8



7



Valle
di Peccia

Informazioni più dettagliate si trovano sui prospetti
 ottenibili presso:
 Weitere Informationen finden Sie in den Prospekten
 erhältlich bei:


Vallemaggia Turismo, Maggia,
 tel. 091 753 18 85, www.vallemaggia.ch
 Cancelleria comunale Lavizzara, Prato Sornico,
 tel. 091 755 14 21, www.lavizzara.ch
 Infopoint, Bignasco,
 tel. 091 760 76 76, www.infopointvm.ch
 Negozio Artis, Cevio,
 tel. 091 754 18 16, www.artisvallemaggia.ch
 Infopoint Regione Sanbuco, Fusio,
 tel. 079 272 81 23, fabio.dazio@bluwin.ch



Valle
di Peccia



Sornico - Peccia



info@lavizzara.ch

www.vallemaggia.ch

www.pietraviva.ch

REGIONE
LOCARNO
 Vallemaggia

Vallemaggia
 pietraviva

La Val Lavizzara occupa la parte superiore della Valmaggia e forma uno dei comuni tra i più vasti del Ticino, vi risiedono circa 600 abitanti, suddivisi in sei villaggi e in numerose frazioni. È una valle ramificata, che occupa il cuore delle Alpi ticinesi, coronata da vette imponenti, tra le quali spiccano il Campo Tencia (3071 m) e il Pizzo Cristallina (2912m).

Il sentiero Lavizzara si snoda sul fondovalle con tratti pianeggianti e leggere salite, costeggiando il fiume Maggia, attraversando abitati e zone agricole, penetrando in boschi golenali e castanili. Le sorprese e lo stupore accompagnano il viandante ad ogni passo: si aprono ampi panorami, si incontrano luoghi straordinari, si osservano cose e costruzioni singolari, ci si immerge nella natura e si scopre ovunque la presenza dell'uomo, con tracce lasciate da una civiltà basata sul lavoro della terra e sull'allevamento del bestiame.

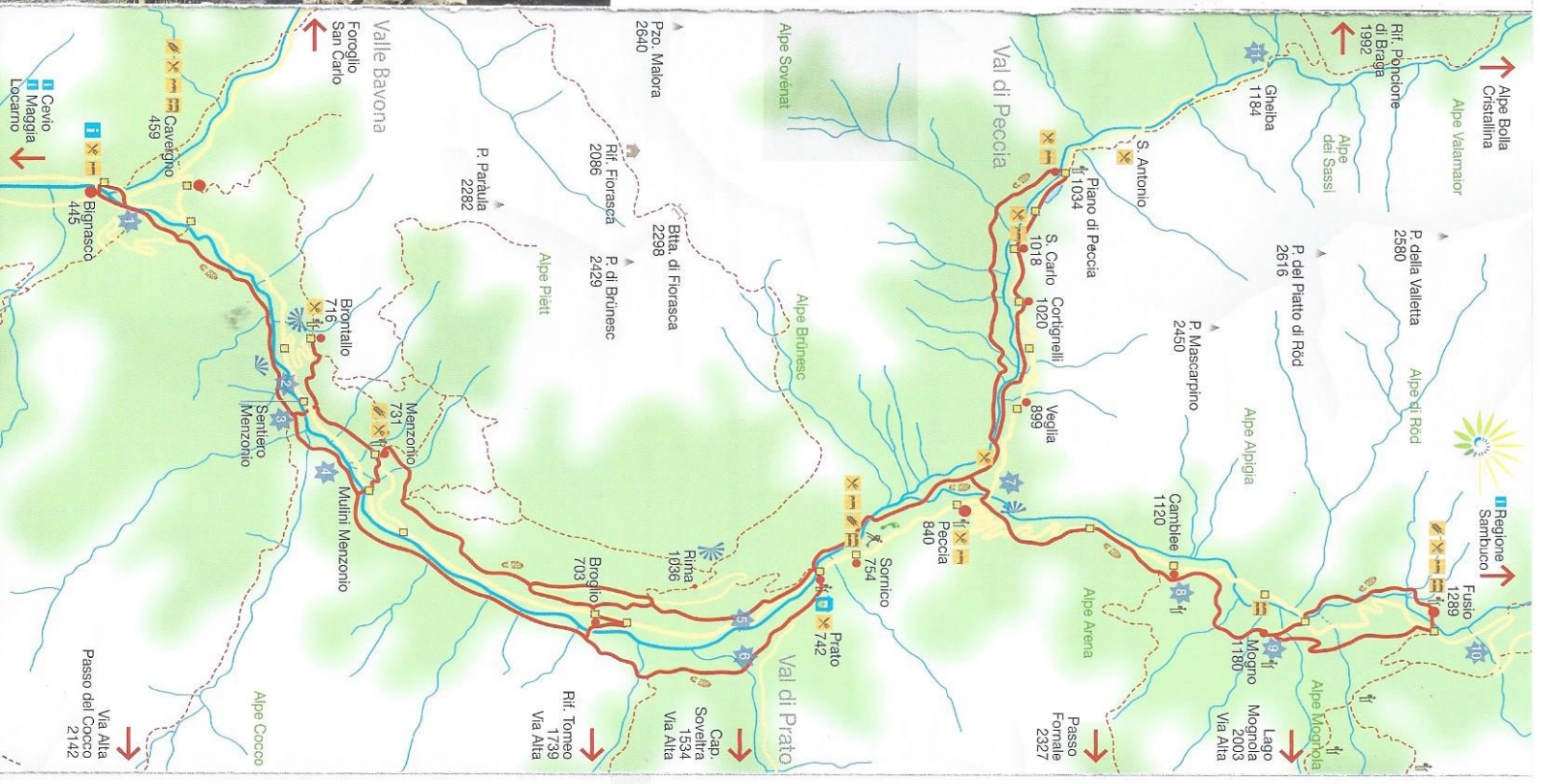
Il sentiero Lavizzara offre l'occasione di allontanarsi per un giorno dalla vita frenetica per ritrovare la tranquillità della montagna e il piacere della scoperta: un viaggio nella natura e nella storia.

Cavegno e Bigrasco (da Brontallo)



Fortuno

Brontallo



Tempi di percorrenza
Benötigte Wanderzeit

| | |
|-----------------|-------------------|
| Fusio | 45' |
| Mogno | 35' |
| Piano di Peccia | 1h |
| 1h 20' | Camblee |
| | Peccia |
| | 45' |
| | Prato Sornico |
| | 1h 30' |
| | Brogio |
| | 1h |
| | 50' |
| | Menzonio |
| | 45' |
| | 30' |
| | 25' |
| | Mulinri Menzonio |
| | 35' |
| | Sentiero Menzonio |
| | 40' |
| | Brontallo |
| | 1h |
| | Bigrasco |

- Ristorante
- Restaurant
- Albergo, Hotel
- Hotel
- Ostello della gioventù
- Jugendherberge
- Negozio di alimentari
- Lebensmittelgeschäft
- Fermata autopostale
- Haltestelle Postauto
- Informazioni storiche, Percorso didattico
- Geschichtliche Informationen
- Didaktischer Rundgang
- Veduta
- Aussichtspunkt
- Cancelleria comunale
- Lavizzara a Prato
- Gemeindeverwaltung
- Lavizzara in Prato
- Infopoint
- Centro Sportivo Lavizzara
- Sportzentrum Lavizzara
- Sentiero Lavizzara
- Rundgang Lavizzara
- Sentiero sensoriale a Sornico
- Sinnesweg in Sornico
- Strada secondaria
- Nebenstrasse
- Sentiero di montagna
- Bergwanderweg



Brontallo (dal sentiero per Bigrasco)

